




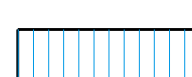
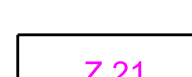



ÚZEMNÍ PLÁN HLUBOČANY

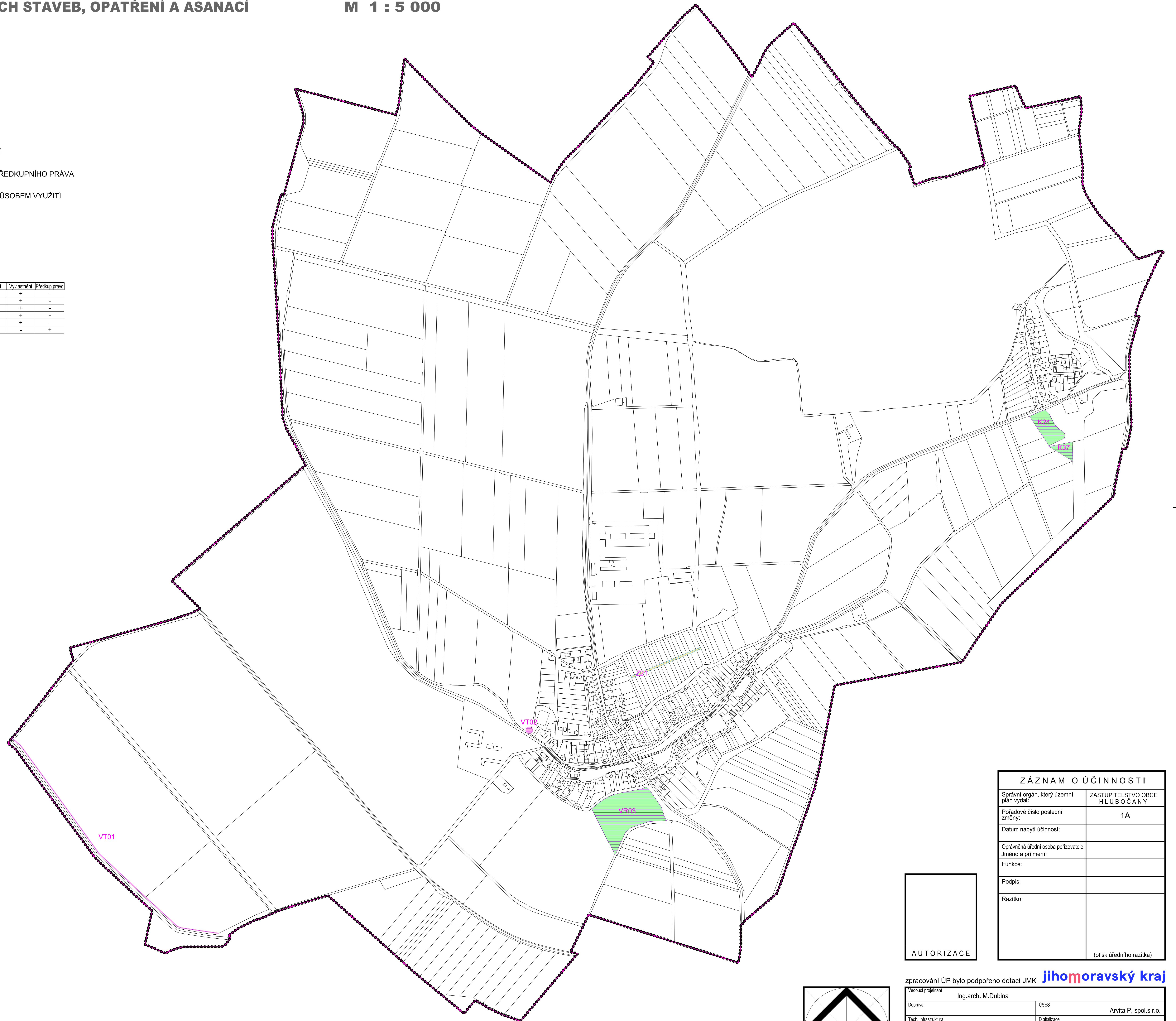
VÝKRES VEŘEJNĚ PROSPĚŠNÝCH STAVEB, OPATŘENÍ A ASANACÍ

M 1 : 5 000



LEGENDA

-  HRANICE ŘEŠENÉHO ÚZEMÍ
-  HRANICE KATASTRÁLNÍHO ÚZEMÍ
-  VEŘEJNĚ PROSPĚŠNÉ STAVBY (VPS)
-  VEŘEJNĚ PROSPĚŠNÁ OPATŘENÍ (VPO)
-  PLOCHY A KORIDORY S MOŽNOSTÍ VYVLASTNĚNÍ
-  PLOCHY A KORIDORY S MOŽNOSTÍ UPLATNĚNÍ PŘEDKUPNÍHO PRÁVA
-  OZNAČENÍ NÁVRHOVÉ PLOCHY S ROZDÍLNÝM ZPŮSOBEM VYUŽITÍ
-  VEŘEJNÁ PROSTRANSTVÍ

VEŘEJNĚ PROSPĚŠNÉ STAVBY, VEŘEJNĚ PROSPĚŠNÁ OPATŘENÍ	Označení	Vyvlastnění	Předkup.právo
Koridor technické infrastruktury - splašková kanalizace	VT01	+	-
Objekt na kanalizaci - čerpací stanice	VT02	+	-
Profilerozní opatření	VR03	+	-
LBC 1 (ZÚR)	K24	+	-
LBC 1 (ZÚR)	K37	+	-
Veřejná prostranství	Z21	-	+



ZÁZNAM O ÚČINNOSTI	
Správní orgán, který územní plán vydal:	ZASTUPITELSTVO OBCE HLUBOČANY
Pořadové číslo poslední změny:	1A
Datum nabytí účinnosti:	
Oprávněná úřední osoba pořizovatele: Jméno a příjmení:	
Funkce:	
Podpis:	
Razítko:	(otisk úředního razítka)



zpracování ÚP bylo podpořeno dotací JMK **jiho**moravský kraj

Vedoucí projektant	Ing.arch. M.Dubina	USES	Arvíta P. spol.s r.o.
Doprava		Digitalizace	Urbanistický ateliér Zlín s.r.o.
Tech. infrastruktura			
Pořizovatel: MÚÚ Vyškov, odbor územního plánování a rozvoje	FORMÁT	13 A4	
ÚZEMNÍ PLÁN HLUBOČANY ÚPLNĚ ZNĚNÍ ÚZEMNÍHO PLÁNU PO VYDÁNÍ ZMĚNY č.1A	DATUM	září 2023	
VÝKRES VEŘEJNĚ PROSPĚŠNÝCH STAVEB, OPATŘENÍ A ASANACÍ	OCEL	ÚPD	
	Z21	01/20	
	Mříž	1 : 5 000	
	č.v.	3	